




Turismo activo La Palma | Ruta de senderismo Marcos y Cordero







Destinos: La Palma

Salidas desde: Fuencaliente, Los Cancajos, Puerto Naos, Las Lomadas

Días: 1 días

Participa en la ruta imprescindible de la Palma manantiales, tñoneles y vegetaci3n marcar3n todo el sendero, uno de los m3s hermosos que encontrar3s en la isla.

Galer3a de Im3genes



Descripci3n

El **inicio** de la ruta de senderismo Marcos y Cordero ser3 en **veh3-culos 4x4** por pistas del nordeste hasta alcanzar los 1.400m sobre el nivel del mar, se trata de una de las rutas m3s frecuentadas por el turismo activo en La Palma.

Provistos de cascos y linternas seguimos por un m3gico entorno de **exuberante vegetaci3n** que discurre a lo largo de un antiguo canal, por donde existen zonas muy escarpadas y con riesgos de desprendimientos y cruza **trece** angostos **tñoneles** hasta alcanzar los **manantiales de Marcos y Cordero**. El agua es el elemento m3s representativo de este sendero, una de las claves en el devenir hist3rico de la comarca.

Puedes dejar la ruta en este lugar regresando a pie hasta la Casa del Monte, hasta aqu3- ser3 la primera parte de la ruta. O bien continuar tras el 3ltimo manantial, donde el sendero desciende abruptamente por el Barranco del Agua, cruzando el **Bosque de Los Tilos** hasta alcanzar el **Centro de Visitantes** de la Reserva de La Biosfera.

Observaciones

Días salida: **Lunes, miércoles (en verano) y viernes**

Grupos: de 8 a 15 participantes

Datos a tener en cuenta de la ruta de Marcos y Cordero según sus dos etapas. Se pueden realizar ambas, o bien, tan solo la primera si el nivel de preparación no es muy elevado.

1ª Etapa	2ª Etapa
Dificultad: baja media	Dificultad: media- alta
Duración: 3 horas	Duración: 5 horas
Distancia 6 km	Distancia: 11 km
Desniveles: +150 m / -150 m	Desniveles: +150 m / -950 m

Puntos de encuentro

Con Traslado en bus

Los Cancajos C. Salinas 09:30 hrs

Puerto Naos H. Sol 08:30 hrs

Princess hotel 08:30 hrs.

Precios:

Adultos: 54 eur

Niños: 27 eur (hasta 12 años)

Sin traslado:

Los Sauces - Las Lomadas a las 10:00 hrs. (GPS: N 28° 47' 47" W 17° 46' 15")

Precios:

Adultos: 42 eur

Niños: 21 eur (hasta 12 años)

Recomendamos

Llevar ropa adecuada y calzados adecuados a la actividad

Picnic y bebidas suficientes para la duración de la ruta.

Protección solar, sombrero, abrigo para la época del invierno y chubasquero,

Incluye

Bus opcional

Guía acompañante e interprete del medio.

Bastón rústico de madera, casco y linterna.

Seguro de responsabilidad civil y accidentes.